



Администрация Пермского муниципального округа Пермского края
Комитет имущественных отношений

РАСПОРЯЖЕНИЕ

14.08.2024

№ 2617

**Об установлении публичного
сервитута на часть земельных
участков**

В соответствии со ст. 23, гл. V.7 Земельного кодекса Российской Федерации, Федеральным законом от 25.10.2001 № 137-ФЗ «О введении в действие Земельного кодекса Российской Федерации», пп. 3.2.5 п. 3.2 разд. 3 Положения о комитете имущественных отношений администрации Пермского муниципального округа, утвержденного решением Думы Пермского муниципального округа Пермского края от 29.11.2022 № 48, на основании ходатайства публичного акционерного общества «Россети Урала» (ИНН 6671163413, ОГРН 1056604000970) (далее - ПАО «Россети Урала») от 31.07.2024 № 10577:

1. Установить в интересах ПАО «Россети Урала» публичный сервитут общей площадью 2118 кв. м на часть земельных участков:

- с кадастровым номером 59:32:3420001:3344 (68 кв.м), расположенный по адресу: Пермский край, муниципальный округ Пермский, село Фролы;

- с кадастровым номером 59:32:3420001:1694 (72 кв.м), расположенный по адресу: Пермский край, Пермский район, Двуреченское с/пос, в 1,04 км юго-западнее дома 9 по ул. Советская д. Устиново;

- с кадастровым номером 59:32:3420001:2746 (393 кв.м), расположенный по адресу: Пермский край, м.р-н Пермский, с.п. Двуреченское;

- с кадастровым номером 59:32:3420001:3052 (142 кв.м), расположенный по адресу: Пермский край, м.р-н Пермский, с.п. Двуреченское, д. Устиново;

- с кадастровым номером 59:32:3420001:3207 (1443 кв.м), расположенный по адресу: Пермский край, муниципальный округ Пермский, в 1,05 км юго-западнее дома 9 по ул. Советская д. Устиново.

Цель: Подключения (технологического присоединения) к сетям инженерно-технического обеспечения «Строительство ВЛ 0,4 кВ от РУ 0,4 кВ ТП-6985, установка оборудования учета э/э на опоре ВЛ 0,4 кВ для электроснабжения производства по адресу: Пермский край, Пермский район, д. Устиново (кад. номер зем. участка 59:32:3420001:3354)».

Срок: 49 лет.

2. Утвердить границы публичного сервитута земельных участков, указанных в п. 1 настоящего распоряжения, согласно прилагаемой схеме расположения границ публичного сервитута.

3. Срок, в течение которого использование указанных в п. 1 настоящего распоряжения земельных участков в соответствии с их разрешенным использованием будет невозможно или существенно затруднено в связи с осуществлением сервитута – 6 (шесть) месяцев.

4. Порядок установления зон с особыми условиями использования территорий и содержание ограничений прав на земельные участки в границах таких зон установлен Постановлением Правительства РФ от 24.02.2009 № 160 «О порядке установления охранных зон объектов электросетевого хозяйства и особых условий использования земельных участков, расположенных в границах таких зон».

5. Плата за публичный сервитут устанавливается в соответствии с Федеральным законом от 29.07.1998 № 135-ФЗ (ред. от 19.12.2022) «Об оценочной деятельности в Российской Федерации» и методическими рекомендациями, утвержденными приказом Минэкономразвития России от 04.06.2019 № 321.

6. Комитету имущественных отношений администрации Пермского муниципального округа в течение 5 рабочих дней со дня подписания настоящего распоряжения:

6.1. направить настоящее распоряжение в Управление Федеральной службы государственной регистрации, кадастра и картографии по Пермскому краю;

6.2. направить настоящее распоряжение в ПАО «Россети Урал».

6.3. разместить настоящее распоряжение на официальном сайте Пермского муниципального округа в информационно-телекоммуникационной сети «Интернет» (www.permokrug.ru).

7. ПАО «Россети Урал» привести земельные участки в состояние пригодное для использования в соответствии с разрешенным использованием в срок не позднее 3 (трех) месяцев после завершения строительства или эксплуатации инженерного сооружения, для размещения которого был установлен публичный сервитут.

8. Настоящее распоряжение вступает в силу со дня его подписания.

9. Контроль исполнения распоряжения возложить на заместителя председателя комитета М.В. Королеву.

Председатель комитета








Е.А. Демидова

Приложение № 1
к распоряжению
комитета имущественных
отношений администрации
Пермского муниципального округа
от 14.08.2024 № 2617

СХЕМА РАСПОЛОЖЕНИЯ ГРАНИЦ ПУБЛИЧНОГО СЕРВИТУТА
«Строительство ВЛ 0,4 кВ от РУ 0,4 кВ ТП-6985, установка оборудования учета э/э на опоре
ВЛ 0,4 кВ для электроснабжения производства по адресу: Пермский край, Пермский район,
д. Устиново (кад. номер зем. участка 59:32:3420001:3354)»



Условные обозначения:

59:32:3420001	кадастровый номер квартала
3354	кадастровый номер земельного участка, учтенного в ГКН
	граница земельного участка, учтенного в ГКН
	граница публичного сервитута
	граница кадастрового квартала
	характерная точка границы
	проектируемая линия ВЛ 0,4 кВ

Приложение № 2
к распоряжению
комитета имущественных
отношений администрации
Пермского муниципального округа
от 14.08.2024 № 2617

ОПИСАНИЕ МЕСТОПОЛОЖЕНИЯ ГРАНИЦ ПУБЛИЧНОГО СЕРВИТУТА

1. Система координат МСК-59, зона 2				
2. Сведения о характерных точках границ объекта				
Обозначение характерных точек границ	Координаты, м		Метод определения координат и средняя квадратическая погрешность положения характерной точки (М), м	Описание закрепления точки
	X	Y		
1	2	3	4	5
1	506373.98	2228383.33	Геодезический метод; Мт=0.1	-
2	506378.03	2228391.12	Геодезический метод; Мт=0.1	-
3	506407.03	2228432.86	Геодезический метод; Мт=0.1	-
4	506435.10	2228473.66	Геодезический метод; Мт=0.1	-
5	506464.52	2228507.98	Геодезический метод; Мт=0.1	-
6	506437.02	2228514.38	Геодезический метод; Мт=0.1	-
7	506384.13	2228527.04	Геодезический метод; Мт=0.1	-
8	506332.23	2228539.48	Геодезический метод; Мт=0.1	-
9	506312.11	2228544.40	Геодезический метод; Мт=0.1	-
10	506284.98	2228550.84	Геодезический метод; Мт=0.1	-
11	506259.22	2228557.06	Геодезический метод; Мт=0.1	-
12	506228.73	2228564.51	Геодезический метод; Мт=0.1	-
13	506202.83	2228570.59	Геодезический метод; Мт=0.1	-
14	506174.77	2228577.37	Геодезический метод; Мт=0.1	-
15	506140.18	2228584.86	Геодезический метод; Мт=0.1	-
16	506106.52	2228592.81	Геодезический метод; Мт=0.1	-
17	506101.59	2228585.75	Геодезический метод; Мт=0.1	-
18	506100.87	2228586.24	Геодезический метод; Мт=0.1	-
19	506094.00	2228576.40	Геодезический метод; Мт=0.1	-
20	506095.07	2228575.67	Геодезический метод; Мт=0.1	-
21	506087.40	2228564.01	Геодезический метод; Мт=0.1	-
22	506089.30	2228562.68	Геодезический метод; Мт=0.1	-
23	506107.33	2228588.50	Геодезический метод; Мт=0.1	-
24	506139.29	2228580.96	Геодезический метод; Мт=0.1	-
25	506173.87	2228573.47	Геодезический метод; Мт=0.1	-
26	506201.90	2228566.70	Геодезический метод; Мт=0.1	-
27	506227.80	2228560.62	Геодезический метод; Мт=0.1	-
28	506258.27	2228553.17	Геодезический метод; Мт=0.1	-
29	506284.05	2228546.95	Геодезический метод; Мт=0.1	-
30	506311.17	2228540.51	Геодезический метод; Мт=0.1	-
31	506331.29	2228535.59	Геодезический метод; Мт=0.1	-
32	506383.20	2228523.15	Геодезический метод; Мт=0.1	-
33	506436.10	2228510.48	Геодезический метод; Мт=0.1	-
34	506457.20	2228505.58	Геодезический метод; Мт=0.1	-
35	506432.76	2228477.08	Геодезический метод; Мт=0.1	-
36	506432.05	2228476.03	Геодезический метод; Мт=0.1	-
37	506371.20	2228386.66	Геодезический метод; Мт=0.1	-
38	506370.43	2228385.18	Геодезический метод; Мт=0.1	-
1	506373.98	2228383.33	Геодезический метод; Мт=0.1	-